















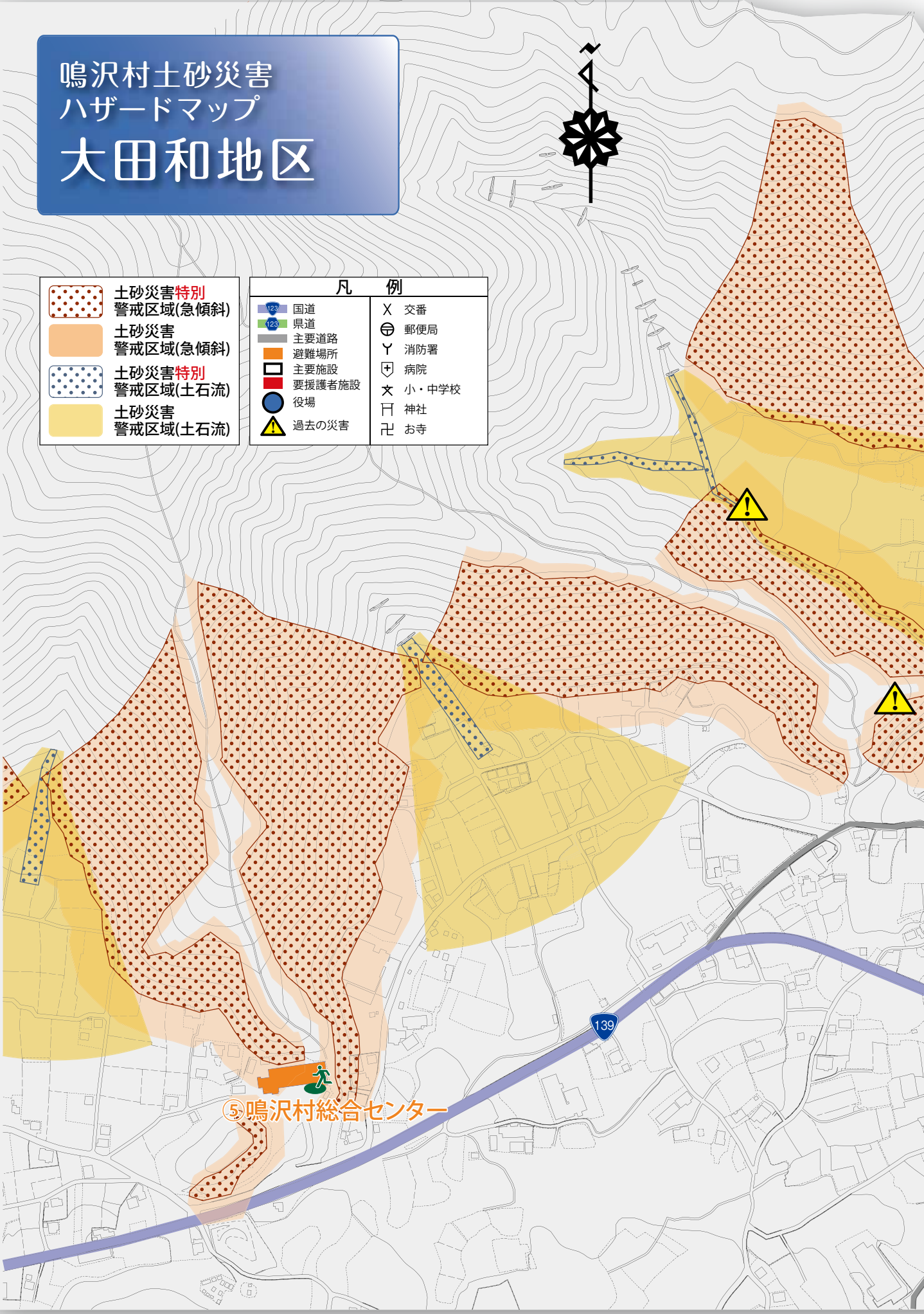


鳴沢村土砂災害 ハザードマップ 大田和地区

凡 例	
	土砂災害 特別 警戒区域(急傾斜)
	土砂災害 警戒区域(急傾斜)
	土砂災害 特別 警戒区域(土石流)
	土砂災害 警戒区域(土石流)
	国道
	県道
	主要道路
	避難場所
	主要施設
	要援護者施設
	役場
	過去の災害
X	交番
	郵便局
Y	消防署
	病院
文	小・中学校
	神社
	お寺



⑤鳴沢村総合センター